

## Jordforureningsattest

Denne jordforureningsattest er baseret på de informationer, der er registreret i den fællesoffentlige landsdækkende database på jordforureningsområdet, DKJord.

Attesten er baseret på en søgning om en specifik matrikel. I attesten bruges også begrebet "lokalitet", der kan dække over flere matrikler eller eventuelt en mindre del af en matrikel. Der er flere oplysninger omkring lokaliteten, som ikke nødvendigvis også gælder for matriklen. Se derfor på kortmaterialet, hvor meget af matriklen der berøres af lokaliteten.

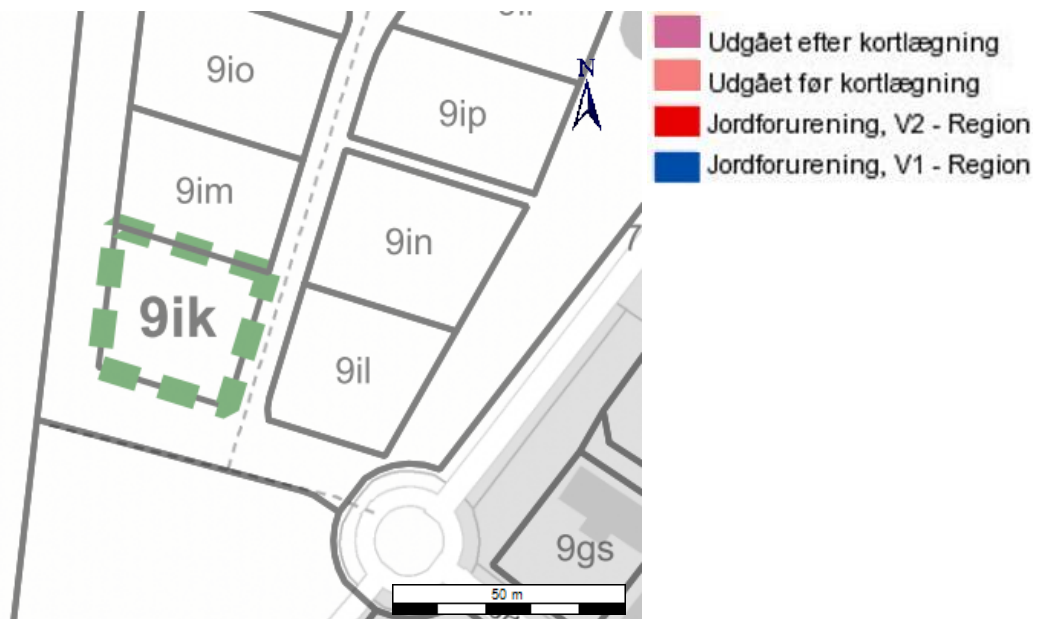
Attestens kort er baseret på data fra Danmarks Arealinformation og Geodatastyrelsen. Ansvar for de registrerede data ligger hos regionen og kommunen, hvor den aktuelle matrikel er beliggende. Bemærk, at denne attest omhandler alene oplysninger om jordforurening.

Der er søgt på følgende matrikel:

Ejerlavsnavn	Ans By
Matrikelnummer	9ik
Region	Region Midtjylland
Kommune	Silkeborg Kommune

### Kort

Placeringen af den søgte matrikel kan ses nedenfor (her kan de også se om der er jordforureninger i nærheden af det søgte).



### Forureningsstatus

Matrikel status: Matriklen er ikke kortlagt.

Region Midtjylland har for nuværende ingen oplysninger om jordforurening på den pågældende matrikel.

Matriklen er ikke omfattet af områdeklassificering.

## Kontaktoplysninger

### Region Midtjylland

Adresse	Regionshuset Horsens, Emil Møllersgade 41, 8700 Horsens
Mail	jord-raastoffer@ru.rm.dk
Web	www.jordmidt.dk
Bemærkning	Man bør tillige danne en attest fra Region Midtjyllands hjemmeside da der her findes oplysninger om lokaliteter, der er under sagsbehandling i forbindelse med kortlægning. Disse lokaliteter kan først findes på Danmarks Miljøportal når der er truffet afgørelse om kortlægning.

### Silkeborg Kommune

Adresse	Søvej 1   8600 Silkeborg
Mail	kommunen@silkeborg.dk
Web	<a href="http://www.silkeborgkommune.dk/borger/natur+og+milj%c3%b8/milj%c3%b8/jordflytning+og+jordforurening">http://www.silkeborgkommune.dk/borger/natur+og+milj%c3%b8/milj%c3%b8/jordflytning+og+jordforurening</a>
Bemærkning	Hvis din grund ikke er omfattet af områdeklassificering i denne attest, kan det skyldes at din kommune endnu ikke har gjort data tilgængelige på Danmarks Miljøportal eller at data ikke er opdateret.

## Bilag

### Jordforurening, V1

Et areal betegnes som kortlagt på vidensniveau 1 (V1), hvis der er tilvejebragt en faktisk viden om aktiviteter på arealet eller aktiviteter på andre arealer, der kan have været kilde til jordforurening på arealet.

### Jordforurening, V2

Et areal betegnes som kortlagt på vidensniveau 2 (V2), hvis der er tilvejebragt et dokumentationsgrundlag, der gør, at det med høj grad af sikkerhed kan lægges til grund, at der på arealet er en jordforurening af en sådan art og koncentration,

### Nuancering

Nuancering af kortlægning på V2, på baggrund af den risiko, den kortlagte forurening udgør eller kan udgøre for den aktuelle anvendelse til boligformål

### Udgået Efter Kortlægning

Forureninger, som har været kortlagt på vidensniveau 1 eller 2, men som er udgået af kortlægningen

### Udgået Før Kortlægning

Lokaliteter, hvor der er foretaget en oprensning så de ikke bliver kortlagt som forurenede (V2). Desuden findes der lokaliteter i denne kategori, hvor det har været vurderet om de skulle kortlægges som mulig forurenede (V1) men hvor lokaliteten frikendes på baggrund af de historiske oplysninger.

### Områdeklassificering

Område, hvor jorden antages at være lettere forurenede, udpeget jf. jordforureningslovens § 50a. Byzone klassificeres som udgangspunktet som område, hvor jorden antages at være lettere forurenede. Oplysning om områdeklassificering  
Danmarks Miljøportal, Haraldsgade 53, 2100 København Ø, db6f842d-5fd7-401f-a584-c9e159de295c  
[www.miljoportal.dk](http://www.miljoportal.dk)

## Data om miljøet i Danmark

stammer fra en tegning af matriklen på kort. I enkelte tilfælde kan unøjagtigheder i matriketegningen overlappes en anden matrikel og påvirke informationer herpå. Derudover er det en kendt problemstilling, at matrikler som grænser op til et områdeklassificeret areal fejlagtigt fremgår som områdeklassificeret. Danmarks Miljøportal arbejder i øjeblikket på at få rettet op dette. Hvis attesten indeholder oplysning om områdeklassificering, inkl. analysefrie områder, som forekommer ukorrekt, så kan du få et overblik over matriklen på <http://arealinformation.miljoportal.dk/distribution/>. Ellers kan den aktuelle kommune kontaktes.

## Jordforureningsattest

Denne jordforureningsattest er baseret på de informationer, der er registreret i den fællesoffentlige landsdækkende database på jordforureningsområdet, DKjord.

Attesten er baseret på en søgning om en specifik matrikel. I attesten bruges også begrebet "lokalitet", der kan dække over flere matrikler eller eventuelt en mindre del af en matrikel. Der er flere oplysninger omkring lokaliteten, som ikke nødvendigvis også gælder for matriklen. Se derfor på kortmaterialet, hvor meget af matriklen der berøres af lokaliteten.

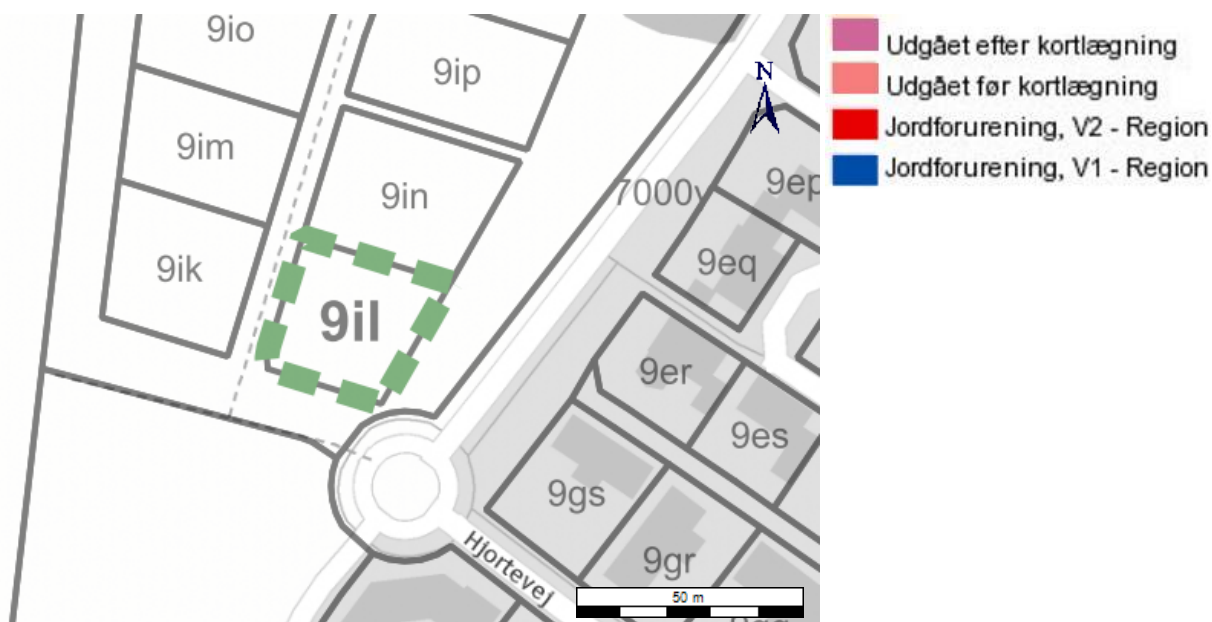
Attestens kort er baseret på data fra Danmarks Arealinformation og Geodatastyrelsen. Ansvar for de registrerede data ligger hos regionen og kommunen, hvor den aktuelle matrikel er beliggende. Bemærk, at denne attest omhandler alene oplysninger om jordforurening.

Der er søgt på følgende matrikel:

Ejerlavsnavn	Ans By
Matrikelnummer	9il
Region	Region Midtjylland
Kommune	Silkeborg Kommune

### Kort

Placeringen af den søgte matrikel kan ses nedenfor (her kan de også se om der er jordforureninger i nærheden af det søgte).



### Forureningsstatus

Matrikel status: Matriklen er ikke kortlagt.

Region Midtjylland har for nuværende ingen oplysninger om jordforurening på den pågældende matrikel.

Matriklen er ikke omfattet af områdeklassificering.

## Kontaktoplysninger

### Region Midtjylland

Adresse	Regionshuset Horsens, Emil Møllersgade 41, 8700 Horsens
Mail	jord-raastoffer@ru.rm.dk
Web	www.jordmidt.dk
Bemærkning	Man bør tillige danne en attest fra Region Midtjyllands hjemmeside da der her findes oplysninger om lokaliteter, der er under sagsbehandling i forbindelse med kortlægning. Disse lokaliteter kan først findes på Danmarks Miljøportal når der er truffet afgørelse om kortlægning.

### Silkeborg Kommune

Adresse	Søvej 1   8600 Silkeborg
Mail	kommunen@silkeborg.dk
Web	<a href="http://www.silkeborgkommune.dk/borger/natur+og+milj%c3%b8/milj%c3%b8/jordflytning+og+jordforurening">http://www.silkeborgkommune.dk/borger/natur+og+milj%c3%b8/milj%c3%b8/jordflytning+og+jordforurening</a>
Bemærkning	Hvis din grund ikke er omfattet af områdeklassificering i denne attest, kan det skyldes at din kommune endnu ikke har gjort data tilgængelige på Danmarks Miljøportal eller at data ikke er opdateret.

## Bilag

### Jordforurening, V1

Et areal betegnes som kortlagt på vidensniveau 1 (V1), hvis der er tilvejebragt en faktisk viden om aktiviteter på arealet eller aktiviteter på andre arealer, der kan have været kilde til jordforurening på arealet.

### Jordforurening, V2

Et areal betegnes som kortlagt på vidensniveau 2 (V2), hvis der er tilvejebragt et dokumentationsgrundlag, der gør, at det med høj grad af sikkerhed kan lægges til grund, at der på arealet er en jordforurening af en sådan art og koncentration,

### Nuancering

Nuancering af kortlægning på V2, på baggrund af den risiko, den kortlagte forurening udgør eller kan udgøre for den aktuelle anvendelse til boligformål

### Udgået Efter Kortlægning

Forureninger, som har været kortlagt på vidensniveau 1 eller 2, men som er udgået af kortlægningen

### Udgået Før Kortlægning

Lokaliteter, hvor der er foretaget en oprensning så de ikke bliver kortlagt som forurenede (V2). Desuden findes der lokaliteter i denne kategori, hvor det har været vurderet om de skulle kortlægges som mulig forurenede (V1) men hvor lokaliteten frikendes på baggrund af de historiske oplysninger.

### Områdeklassificering

Område, hvor jorden antages at være lettere forurenede, udpeget jf. jordforureningslovens § 50a. Byzone klassificeres som udgangspunktet som område, hvor jorden antages at være lettere forurenede. Oplysning om områdeklassificering  
Danmarks Miljøportal, Haraldsgade 53, 2100 København Ø, 5ec349d1-3f5a-4a66-be9c-efc18ce0f5a3  
[www.miljoportal.dk](http://www.miljoportal.dk)

## Data om miljøet i Danmark

stammer fra en tegning af matriklen på kort. I enkelte tilfælde kan unøjagtigheder i matriketegningen overlappes en anden matrikel og påvirke informationer herpå. Derudover er det en kendt problemstilling, at matrikler som grænser op til et områdeklassificeret areal fejlagtigt fremgår som områdeklassificeret. Danmarks Miljøportal arbejder i øjeblikket på at få rettet op dette. Hvis attesten indeholder oplysning om områdeklassificering, inkl. analysefrie områder, som forekommer ukorrekt, så kan du få et overblik over matriklen på <http://arealinformation.miljoportal.dk/distribution/>. Ellers kan den aktuelle kommune kontaktes.

## Jordforureningsattest

Denne jordforureningsattest er baseret på de informationer, der er registreret i den fællesoffentlige landsdækkende database på jordforureningsområdet, DKjord.

Attesten er baseret på en søgning om en specifik matrikel. I attesten bruges også begrebet "lokalitet", der kan dække over flere matrikler eller eventuelt en mindre del af en matrikel. Der er flere oplysninger omkring lokaliteten, som ikke nødvendigvis også gælder for matriklen. Se derfor på kortmaterialet, hvor meget af matriklen der berøres af lokaliteten.

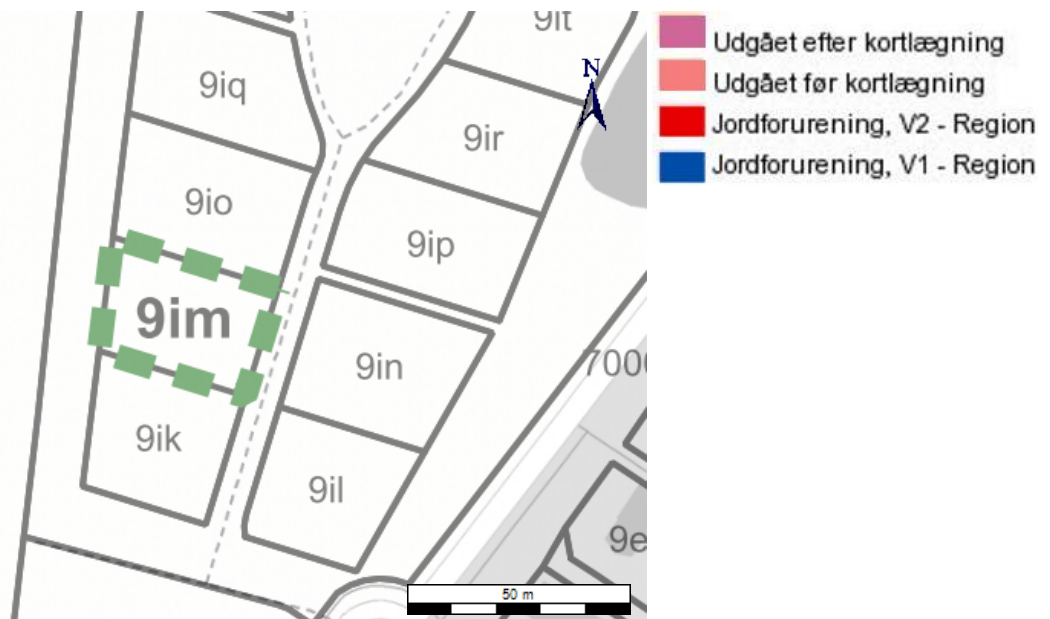
Attestens kort er baseret på data fra Danmarks Arealinformation og Geodatastyrelsen. Ansvar for de registrerede data ligger hos regionen og kommunen, hvor den aktuelle matrikel er beliggende. Bemærk, at denne attest omhandler alene oplysninger om jordforurening.

Der er søgt på følgende matrikel:

Ejerlavsnavn	Ans By
Matrikelnummer	9im
Region	Region Midtjylland
Kommune	Silkeborg Kommune

### Kort

Placeringen af den søgte matrikel kan ses nedenfor (her kan de også se om der er jordforureninger i nærheden af det søgte).



### Forureningsstatus

Matrikel status: Matriklen er ikke kortlagt.

Region Midtjylland har for nuværende ingen oplysninger om jordforurening på den pågældende matrikel.

Matriklen er ikke omfattet af områdeklassificering.

## Kontaktoplysninger

### Region Midtjylland

Adresse	Regionshuset Horsens, Emil Møllersgade 41, 8700 Horsens
Mail	jord-raastoffer@ru.rm.dk
Web	www.jordmidt.dk
Bemærkning	Man bør tillige danne en attest fra Region Midtjyllands hjemmeside da der her findes oplysninger om lokaliteter, der er under sagsbehandling i forbindelse med kortlægning. Disse lokaliteter kan først findes på Danmarks Miljøportal når der er truffet afgørelse om kortlægning.

### Silkeborg Kommune

Adresse	Søvej 1   8600 Silkeborg
Mail	kommunen@silkeborg.dk
Web	<a href="http://www.silkeborgkommune.dk/borger/natur+og+milj%c3%b8/milj%c3%b8/jordflytning+og+jordforurening">http://www.silkeborgkommune.dk/borger/natur+og+milj%c3%b8/milj%c3%b8/jordflytning+og+jordforurening</a>
Bemærkning	Hvis din grund ikke er omfattet af områdeklassificering i denne attest, kan det skyldes at din kommune endnu ikke har gjort data tilgængelige på Danmarks Miljøportal eller at data ikke er opdateret.

## Bilag

### Jordforurening, V1

Et areal betegnes som kortlagt på vidensniveau 1 (V1), hvis der er tilvejebragt en faktisk viden om aktiviteter på arealet eller aktiviteter på andre arealer, der kan have været kilde til jordforurening på arealet.

### Jordforurening, V2

Et areal betegnes som kortlagt på vidensniveau 2 (V2), hvis der er tilvejebragt et dokumentationsgrundlag, der gør, at det med høj grad af sikkerhed kan lægges til grund, at der på arealet er en jordforurening af en sådan art og koncentration,

### Nuancering

Nuancering af kortlægning på V2, på baggrund af den risiko, den kortlagte forurening udgør eller kan udgøre for den aktuelle anvendelse til boligformål

### Udgået Efter Kortlægning

Forureninger, som har været kortlagt på vidensniveau 1 eller 2, men som er udgået af kortlægningen

### Udgået Før Kortlægning

Lokaliteter, hvor der er foretaget en oprensning så de ikke bliver kortlagt som forurenede (V2). Desuden findes der lokaliteter i denne kategori, hvor det har været vurderet om de skulle kortlægges som mulig forurenede (V1) men hvor lokaliteten frikendes på baggrund af de historiske oplysninger.

### Områdeklassificering

Område, hvor jorden antages at være lettere forurenede, udpeget jf. jordforureningslovens § 50a. Byzone klassificeres som udgangspunktet som område, hvor jorden antages at være lettere forurenede. Oplysning om områdeklassificering  
Danmarks Miljøportal, Haraldsgade 53, 2100 København Ø, 8ac0266e-50c2-4985-b616-0d425488434f  
[www.miljoportal.dk](http://www.miljoportal.dk)



## Data om miljøet i Danmark

stammer fra en tegning af matriklen på kort. I enkelte tilfælde kan unøjagtigheder i matriketegningen overlappes en anden matrikel og påvirke informationer herpå. Derudover er det en kendt problemstilling, at matrikler som grænser op til et områdeklassificeret areal fejlagtigt fremgår som områdeklassificeret. Danmarks Miljøportal arbejder i øjeblikket på at få rettet op dette. Hvis attesten indeholder oplysning om områdeklassificering, inkl. analysefrie områder, som forekommer ukorrekt, så kan du få et overblik over matriklen på <http://arealinformation.miljoportal.dk/distribution/>. Ellers kan den aktuelle kommune kontaktes.

## Jordforureningsattest

Denne jordforureningsattest er baseret på de informationer, der er registreret i den fællesoffentlige landsdækkende database på jordforureningsområdet, DKjord.

Attesten er baseret på en søgning om en specifik matrikel. I attesten bruges også begrebet "lokalitet", der kan dække over flere matrikler eller eventuelt en mindre del af en matrikel. Der er flere oplysninger omkring lokaliteten, som ikke nødvendigvis også gælder for matriklen. Se derfor på kortmaterialet, hvor meget af matriklen der berøres af lokaliteten.

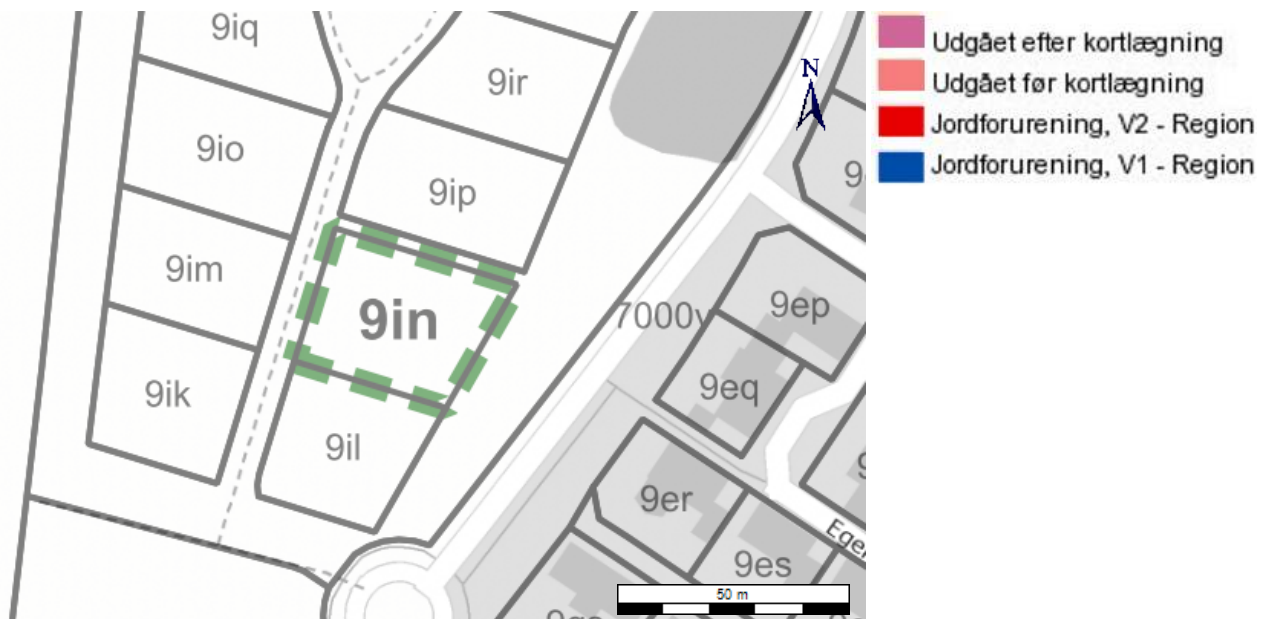
Attestens kort er baseret på data fra Danmarks Arealinformation og Geodatastyrelsen. Ansvar for de registrerede data ligger hos regionen og kommunen, hvor den aktuelle matrikel er beliggende. Bemærk, at denne attest omhandler alene oplysninger om jordforurening.

Der er søgt på følgende matrikel:

Ejerlavsnavn	Ans By
Matrikelnummer	9in
Region	Region Midtjylland
Kommune	Silkeborg Kommune

### Kort

Placeringen af den søgte matrikel kan ses nedenfor (her kan de også se om der er jordforureninger i nærheden af det søgte).



### Forureningsstatus

Matrikel status: Matriklen er ikke kortlagt.

Region Midtjylland har for nuværende ingen oplysninger om jordforurening på den pågældende matrikel.

Matriklen er ikke omfattet af områdeklassificering.

## Kontaktoplysninger

### Region Midtjylland

Adresse	Regionshuset Horsens, Emil Møllersgade 41, 8700 Horsens
Mail	jord-raastoffer@ru.rm.dk
Web	www.jordmidt.dk
Bemærkning	Man bør tillige danne en attest fra Region Midtjyllands hjemmeside da der her findes oplysninger om lokaliteter, der er under sagsbehandling i forbindelse med kortlægning. Disse lokaliteter kan først findes på Danmarks Miljøportal når der er truffet afgørelse om kortlægning.

### Silkeborg Kommune

Adresse	Søvej 1   8600 Silkeborg
Mail	kommunen@silkeborg.dk
Web	<a href="http://www.silkeborgkommune.dk/borger/natur+og+milj%c3%b8/milj%c3%b8/jordflytning+og+jordforurening">http://www.silkeborgkommune.dk/borger/natur+og+milj%c3%b8/milj%c3%b8/jordflytning+og+jordforurening</a>
Bemærkning	Hvis din grund ikke er omfattet af områdeklassificering i denne attest, kan det skyldes at din kommune endnu ikke har gjort data tilgængelige på Danmarks Miljøportal eller at data ikke er opdateret.

## Bilag

### Jordforurening, V1

Et areal betegnes som kortlagt på vidensniveau 1 (V1), hvis der er tilvejebragt en faktisk viden om aktiviteter på arealet eller aktiviteter på andre arealer, der kan have været kilde til jordforurening på arealet.

### Jordforurening, V2

Et areal betegnes som kortlagt på vidensniveau 2 (V2), hvis der er tilvejebragt et dokumentationsgrundlag, der gør, at det med høj grad af sikkerhed kan lægges til grund, at der på arealet er en jordforurening af en sådan art og koncentration,

### Nuancering

Nuancering af kortlægning på V2, på baggrund af den risiko, den kortlagte forurening udgør eller kan udgøre for den aktuelle anvendelse til boligformål

### Udgået Efter Kortlægning

Forureninger, som har været kortlagt på vidensniveau 1 eller 2, men som er udgået af kortlægningen

### Udgået Før Kortlægning

Lokaliteter, hvor der er foretaget en oprensning så de ikke bliver kortlagt som forurenede (V2). Desuden findes der lokaliteter i denne kategori, hvor det har været vurderet om de skulle kortlægges som mulig forurenede (V1) men hvor lokaliteten frikendes på baggrund af de historiske oplysninger.

### Områdeklassificering

Område, hvor jorden antages at være lettere forurenede, udpeget jf. jordforureningslovens § 50a. Byzone klassificeres som udgangspunktet som område, hvor jorden antages at være lettere forurenede. Oplysning om områdeklassificering  
Danmarks Miljøportal, Haraldsgade 53, 2100 København Ø, e746eeec-31de-4988-a1a1-6694ece8c6be  
www.miljoportal.dk

## Data om miljøet i Danmark

stammer fra en tegning af matriklen på kort. I enkelte tilfælde kan unøjagtigheder i matriketegningen overlappes en anden matrikel og påvirke informationer herpå. Derudover er det en kendt problemstilling, at matrikler som grænser op til et områdeklassificeret areal fejlagtigt fremgår som områdeklassificeret. Danmarks Miljøportal arbejder i øjeblikket på at få rettet op dette. Hvis attesten indeholder oplysning om områdeklassificering, inkl. analysefrie områder, som forekommer ukorrekt, så kan du få et overblik over matriklen på <http://arealinformation.miljoportal.dk/distribution/>. Ellers kan den aktuelle kommune kontaktes.

## Jordforureningsattest

Denne jordforureningsattest er baseret på de informationer, der er registreret i den fællesoffentlige landsdækkende database på jordforureningsområdet, DKjord.

Attesten er baseret på en søgning om en specifik matrikel. I attesten bruges også begrebet "lokalitet", der kan dække over flere matrikler eller eventuelt en mindre del af en matrikel. Der er flere oplysninger omkring lokaliteten, som ikke nødvendigvis også gælder for matriklen. Se derfor på kortmaterialet, hvor meget af matriklen der berøres af lokaliteten.

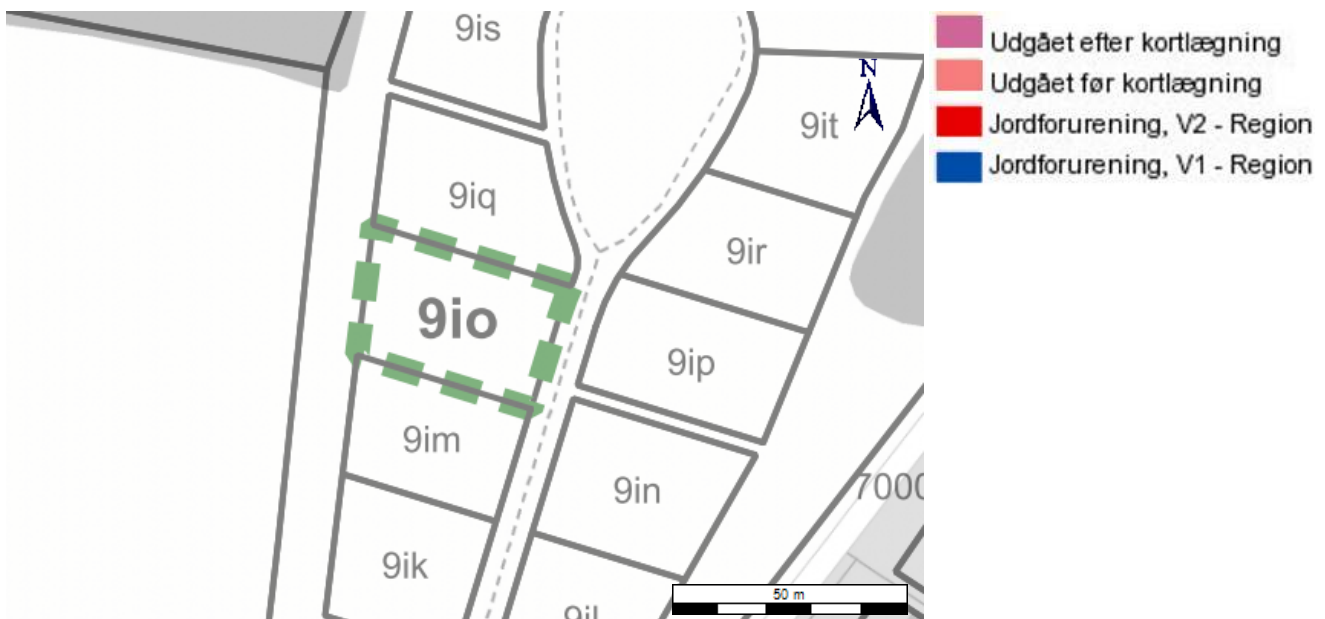
Attestens kort er baseret på data fra Danmarks Arealinformation og Geodatastyrelsen. Ansvar for de registrerede data ligger hos regionen og kommunen, hvor den aktuelle matrikel er beliggende. Bemærk, at denne attest omhandler alene oplysninger om jordforurening.

Der er søgt på følgende matrikel:

Ejerlavsnavn	Ans By
Matrikelnummer	9io
Region	Region Midtjylland
Kommune	Silkeborg Kommune

### Kort

Placeringen af den søgte matrikel kan ses nedenfor (her kan de også se om der er jordforureninger i nærheden af det søgte).



### Forureningsstatus

Matrikel status: Matriklen er ikke kortlagt.

Region Midtjylland har for nuværende ingen oplysninger om jordforurening på den pågældende matrikel.

Matriklen er ikke omfattet af områdeklassificering.

## Kontaktoplysninger

### Region Midtjylland

Adresse	Regionshuset Horsens, Emil Møllersgade 41, 8700 Horsens
Mail	jord-raastoffer@ru.rm.dk
Web	www.jordmidt.dk
Bemærkning	Man bør tillige danne en attest fra Region Midtjyllands hjemmeside da der her findes oplysninger om lokaliteter, der er under sagsbehandling i forbindelse med kortlægning. Disse lokaliteter kan først findes på Danmarks Miljøportal når der er truffet afgørelse om kortlægning.

### Silkeborg Kommune

Adresse	Søvej 1   8600 Silkeborg
Mail	kommunen@silkeborg.dk
Web	<a href="http://www.silkeborgkommune.dk/borger/natur+og+milj%c3%b8/milj%c3%b8/jordflytning+og+jordforurening">http://www.silkeborgkommune.dk/borger/natur+og+milj%c3%b8/milj%c3%b8/jordflytning+og+jordforurening</a>
Bemærkning	Hvis din grund ikke er omfattet af områdeklassificering i denne attest, kan det skyldes at din kommune endnu ikke har gjort data tilgængelige på Danmarks Miljøportal eller at data ikke er opdateret.

## Bilag

### Jordforurening, V1

Et areal betegnes som kortlagt på vidensniveau 1 (V1), hvis der er tilvejebragt en faktisk viden om aktiviteter på arealet eller aktiviteter på andre arealer, der kan have været kilde til jordforurening på arealet.

### Jordforurening, V2

Et areal betegnes som kortlagt på vidensniveau 2 (V2), hvis der er tilvejebragt et dokumentationsgrundlag, der gør, at det med høj grad af sikkerhed kan lægges til grund, at der på arealet er en jordforurening af en sådan art og koncentration,

### Nuancering

Nuancering af kortlægning på V2, på baggrund af den risiko, den kortlagte forurening udgør eller kan udgøre for den aktuelle anvendelse til boligformål

### Udgået Efter Kortlægning

Forureninger, som har været kortlagt på vidensniveau 1 eller 2, men som er udgået af kortlægningen

### Udgået Før Kortlægning

Lokaliteter, hvor der er foretaget en oprensning så de ikke bliver kortlagt som forurenede (V2). Desuden findes der lokaliteter i denne kategori, hvor det har været vurderet om de skulle kortlægges som mulig forurenede (V1) men hvor lokaliteten frikendes på baggrund af de historiske oplysninger.

### Områdeklassificering

Område, hvor jorden antages at være lettere forurenede, udpeget jf. jordforureningslovens § 50a. Byzone klassificeres som udgangspunktet som område, hvor jorden antages at være lettere forurenede. Oplysning om områdeklassificering  
Danmarks Miljøportal, Haraldsgade 53, 2100 København Ø, 198d954c-a610-4b37-b07e-bce24dcf40b5  
[www.miljoportal.dk](http://www.miljoportal.dk)

## Data om miljøet i Danmark

stammer fra en tegning af matriklen på kort. I enkelte tilfælde kan unøjagtigheder i matriketegningen overlappes en anden matrikel og påvirke informationer herpå. Derudover er det en kendt problemstilling, at matrikler som grænser op til et områdeklassificeret areal fejlagtigt fremgår som områdeklassificeret. Danmarks Miljøportal arbejder i øjeblikket på at få rettet op dette. Hvis attesten indeholder oplysning om områdeklassificering, inkl. analysefrie områder, som forekommer ukorrekt, så kan du få et overblik over matriklen på <http://arealinformation.miljoportal.dk/distribution/>. Ellers kan den aktuelle kommune kontaktes.

## Jordforureningsattest

Denne jordforureningsattest er baseret på de informationer, der er registreret i den fællesoffentlige landsdækkende database på jordforureningsområdet, DKjord.

Attesten er baseret på en søgning om en specifik matrikel. I attesten bruges også begrebet "lokalitet", der kan dække over flere matrikler eller eventuelt en mindre del af en matrikel. Der er flere oplysninger omkring lokaliteten, som ikke nødvendigvis også gælder for matriklen. Se derfor på kortmaterialet, hvor meget af matriklen der berøres af lokaliteten.

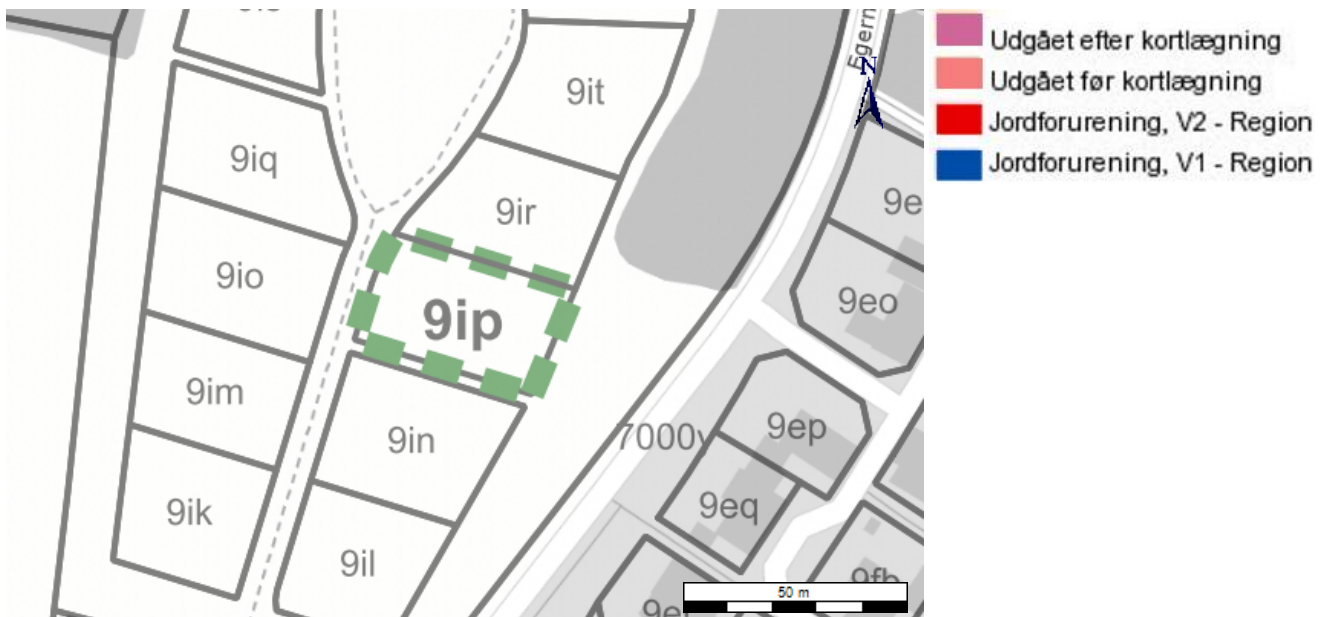
Attestens kort er baseret på data fra Danmarks Arealinformation og Geodatastyrelsen. Ansvar for de registrerede data ligger hos regionen og kommunen, hvor den aktuelle matrikel er beliggende. Bemærk, at denne attest omhandler alene oplysninger om jordforurening.

Der er søgt på følgende matrikel:

Ejerlavsnavn	Ans By
Matrikelnummer	9ip
Region	Region Midtjylland
Kommune	Silkeborg Kommune

### Kort

Placeringen af den søgte matrikel kan ses nedenfor (her kan de også se om der er jordforureninger i nærheden af det søgte).



### Forureningsstatus

Matrikel status: Matriklen er ikke kortlagt.

Region Midtjylland har for nuværende ingen oplysninger om jordforurening på den pågældende matrikel.

Matriklen er ikke omfattet af områdeklassificering.



## Kontaktoplysninger

### Region Midtjylland

Adresse	Regionshuset Horsens, Emil Møllersgade 41, 8700 Horsens
Mail	jord-raastoffer@ru.rm.dk
Web	www.jordmidt.dk
Bemærkning	Man bør tillige danne en attest fra Region Midtjyllands hjemmeside da der her findes oplysninger om lokaliteter, der er under sagsbehandling i forbindelse med kortlægning. Disse lokaliteter kan først findes på Danmarks Miljøportal når der er truffet afgørelse om kortlægning.

### Silkeborg Kommune

Adresse	Søvej 1   8600 Silkeborg
Mail	kommunen@silkeborg.dk
Web	<a href="http://www.silkeborgkommune.dk/borger/natur+og+milj%c3%b8/milj%c3%b8/jordflytning+og+jordforurening">http://www.silkeborgkommune.dk/borger/natur+og+milj%c3%b8/milj%c3%b8/jordflytning+og+jordforurening</a>
Bemærkning	Hvis din grund ikke er omfattet af områdeklassificering i denne attest, kan det skyldes at din kommune endnu ikke har gjort data tilgængelige på Danmarks Miljøportal eller at data ikke er opdateret.

## Bilag

### Jordforurening, V1

Et areal betegnes som kortlagt på vidensniveau 1 (V1), hvis der er tilvejebragt en faktisk viden om aktiviteter på arealet eller aktiviteter på andre arealer, der kan have været kilde til jordforurening på arealet.

### Jordforurening, V2

Et areal betegnes som kortlagt på vidensniveau 2 (V2), hvis der er tilvejebragt et dokumentationsgrundlag, der gør, at det med høj grad af sikkerhed kan lægges til grund, at der på arealet er en jordforurening af en sådan art og koncentration,

### Nuancering

Nuancering af kortlægning på V2, på baggrund af den risiko, den kortlagte forurening udgør eller kan udgøre for den aktuelle anvendelse til boligformål

### Udgået Efter Kortlægning

Forureninger, som har været kortlagt på vidensniveau 1 eller 2, men som er udgået af kortlægningen

### Udgået Før Kortlægning

Lokaliteter, hvor der er foretaget en oprensning så de ikke bliver kortlagt som forurenede (V2). Desuden findes der lokaliteter i denne kategori, hvor det har været vurderet om de skulle kortlægges som mulig forurenede (V1) men hvor lokaliteten frikendes på baggrund af de historiske oplysninger.

### Områdeklassificering

Område, hvor jorden antages at være lettere forurenede, udpeget jf. jordforureningslovens § 50a. Byzone klassificeres som udgangspunktet som område, hvor jorden antages at være lettere forurenede. Oplysning om områdeklassificering  
Danmarks Miljøportal, Haraldsgade 53, 2100 København Ø, c3803772-e7bd-40f3-92f8-7fc0a52e1b99  
www.miljoportal.dk

## Data om miljøet i Danmark

stammer fra en tegning af matriklen på kort. I enkelte tilfælde kan unøjagtigheder i matriketegningen overlappes en anden matrikel og påvirke informationer herpå. Derudover er det en kendt problemstilling, at matrikler som grænser op til et områdeklassificeret areal fejlagtigt fremgår som områdeklassificeret. Danmarks Miljøportal arbejder i øjeblikket på at få rettet op dette. Hvis attesten indeholder oplysning om områdeklassificering, inkl. analysefrie områder, som forekommer ukorrekt, så kan du få et overblik over matriklen på <http://arealinformation.miljoportal.dk/distribution/>. Ellers kan den aktuelle kommune kontaktes.

## Jordforureningsattest

Denne jordforureningsattest er baseret på de informationer, der er registreret i den fællesoffentlige landsdækkende database på jordforureningsområdet, DKjord.

Attesten er baseret på en søgning om en specifik matrikel. I attesten bruges også begrebet "lokalitet", der kan dække over flere matrikler eller eventuelt en mindre del af en matrikel. Der er flere oplysninger omkring lokaliteten, som ikke nødvendigvis også gælder for matriklen. Se derfor på kortmaterialet, hvor meget af matriklen der berøres af lokaliteten.

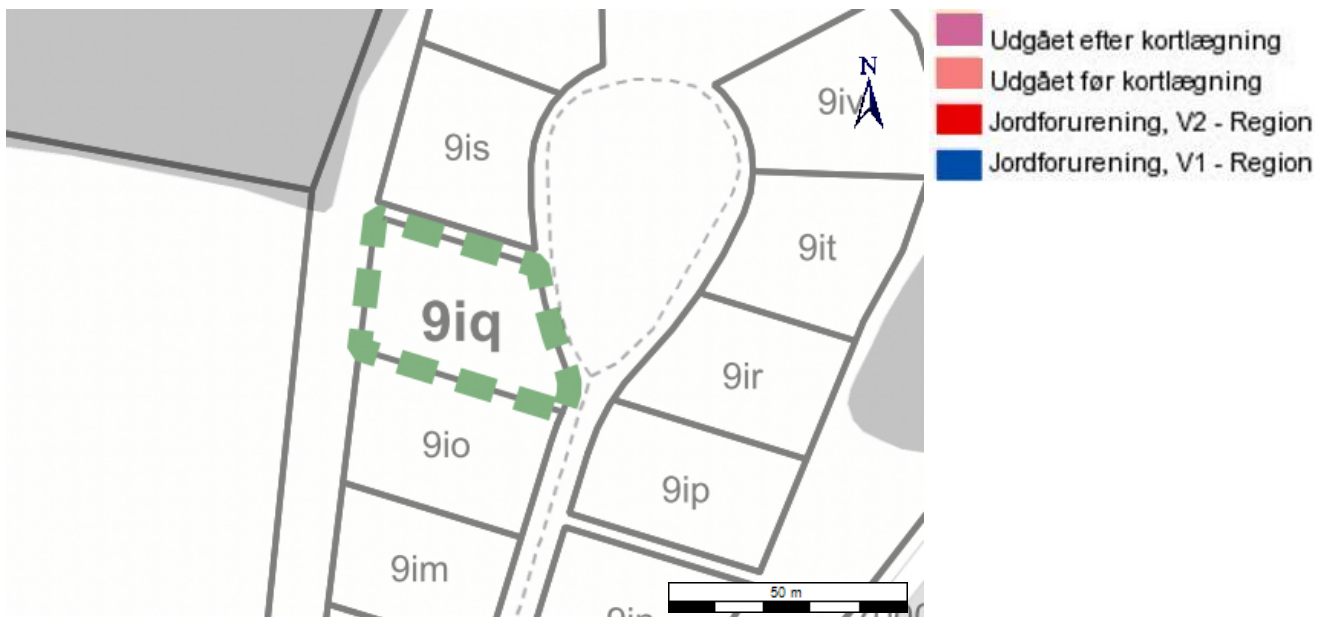
Attestens kort er baseret på data fra Danmarks Arealinformation og Geodatastyrelsen. Ansvar for de registrerede data ligger hos regionen og kommunen, hvor den aktuelle matrikel er beliggende. Bemærk, at denne attest omhandler alene oplysninger om jordforurening.

Der er søgt på følgende matrikel:

Ejerlavsnavn	Ans By
Matrikelnummer	9iq
Region	Region Midtjylland
Kommune	Silkeborg Kommune

### Kort

Placeringen af den søgte matrikel kan ses nedenfor (her kan de også se om der er jordforureninger i nærheden af det søgte).



### Forureningsstatus

Matrikel status: Matriklen er ikke kortlagt.

Region Midtjylland har for nuværende ingen oplysninger om jordforurening på den pågældende matrikel.

Matriklen er ikke omfattet af områdeklassificering.

## Kontaktoplysninger

### Region Midtjylland

Adresse	Regionshuset Horsens, Emil Møllersgade 41, 8700 Horsens
Mail	jord-raastoffer@ru.rm.dk
Web	www.jordmidt.dk
Bemærkning	Man bør tillige danne en attest fra Region Midtjyllands hjemmeside da der her findes oplysninger om lokaliteter, der er under sagsbehandling i forbindelse med kortlægning. Disse lokaliteter kan først findes på Danmarks Miljøportal når der er truffet afgørelse om kortlægning.

### Silkeborg Kommune

Adresse	Søvej 1   8600 Silkeborg
Mail	kommunen@silkeborg.dk
Web	<a href="http://www.silkeborgkommune.dk/borger/natur+og+milj%c3%b8/milj%c3%b8/jordflytning+og+jordforurening">http://www.silkeborgkommune.dk/borger/natur+og+milj%c3%b8/milj%c3%b8/jordflytning+og+jordforurening</a>
Bemærkning	Hvis din grund ikke er omfattet af områdeklassificering i denne attest, kan det skyldes at din kommune endnu ikke har gjort data tilgængelige på Danmarks Miljøportal eller at data ikke er opdateret.

## Bilag

### Jordforurening, V1

Et areal betegnes som kortlagt på vidensniveau 1 (V1), hvis der er tilvejebragt en faktisk viden om aktiviteter på arealet eller aktiviteter på andre arealer, der kan have været kilde til jordforurening på arealet.

### Jordforurening, V2

Et areal betegnes som kortlagt på vidensniveau 2 (V2), hvis der er tilvejebragt et dokumentationsgrundlag, der gør, at det med høj grad af sikkerhed kan lægges til grund, at der på arealet er en jordforurening af en sådan art og koncentration,

### Nuancering

Nuancering af kortlægning på V2, på baggrund af den risiko, den kortlagte forurening udgør eller kan udgøre for den aktuelle anvendelse til boligformål

### Udgået Efter Kortlægning

Forureninger, som har været kortlagt på vidensniveau 1 eller 2, men som er udgået af kortlægningen

### Udgået Før Kortlægning

Lokaliteter, hvor der er foretaget en oprensning så de ikke bliver kortlagt som forurenede (V2). Desuden findes der lokaliteter i denne kategori, hvor det har været vurderet om de skulle kortlægges som mulig forurenede (V1) men hvor lokaliteten frikendes på baggrund af de historiske oplysninger.

### Områdeklassificering

Område, hvor jorden antages at være lettere forurenede, udpeget jf. jordforureningslovens § 50a. Byzone klassificeres som udgangspunktet som område, hvor jorden antages at være lettere forurenede. Oplysning om områdeklassificering Danmarks Miljøportal, Haraldsgade 53, 2100 København Ø, [www.miljoportal.dk](http://www.miljoportal.dk) ffd85ba8-88ac-44e8-aea5-6dabf198df85

## Data om miljøet i Danmark

stammer fra en tegning af matriklen på kort. I enkelte tilfælde kan unøjagtigheder i matriketegningen overlappes en anden matrikel og påvirke informationer herpå. Derudover er det en kendt problemstilling, at matrikler som grænser op til et områdeklassificeret areal fejlagtigt fremgår som områdeklassificeret. Danmarks Miljøportal arbejder i øjeblikket på at få rettet op dette. Hvis attesten indeholder oplysning om områdeklassificering, inkl. analysefrie områder, som forekommer ukorrekt, så kan du få et overblik over matriklen på <http://arealinformation.miljoportal.dk/distribution/>. Ellers kan den aktuelle kommune kontaktes.

## Jordforureningsattest

Denne jordforureningsattest er baseret på de informationer, der er registreret i den fællesoffentlige landsdækkende database på jordforureningsområdet, DKjord.

Attesten er baseret på en søgning om en specifik matrikel. I attesten bruges også begrebet "lokalitet", der kan dække over flere matrikler eller eventuelt en mindre del af en matrikel. Der er flere oplysninger omkring lokaliteten, som ikke nødvendigvis også gælder for matriklen. Se derfor på kortmaterialet, hvor meget af matriklen der berøres af lokaliteten.

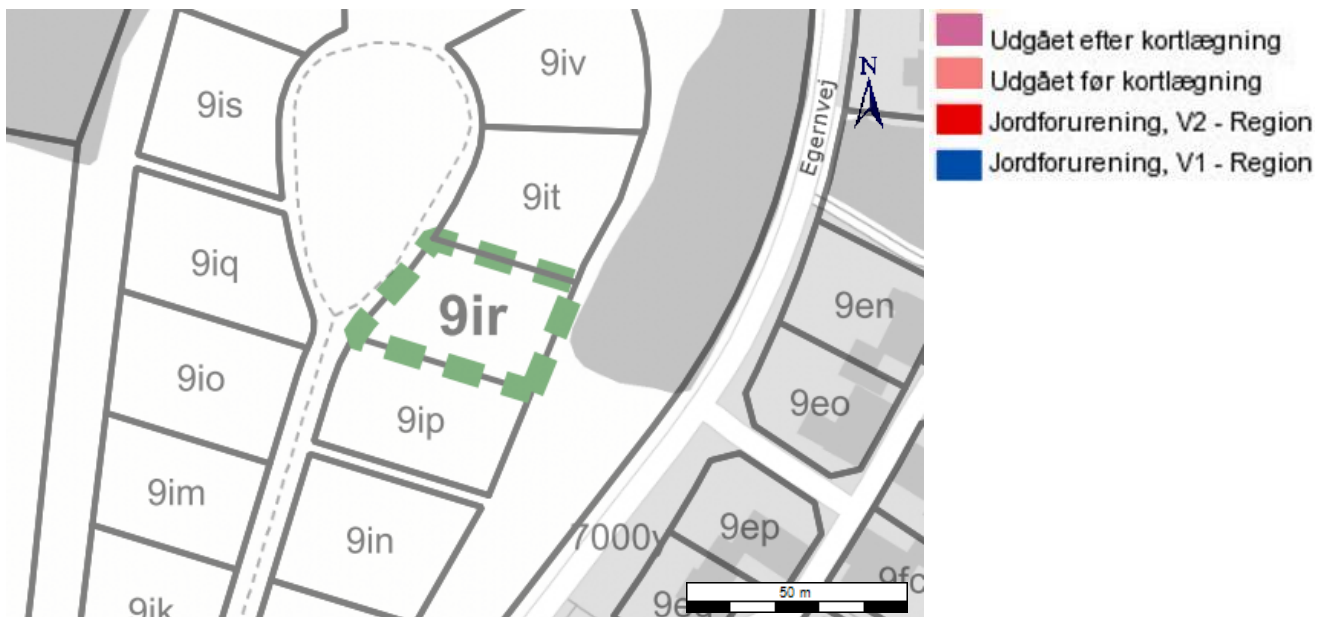
Attestens kort er baseret på data fra Danmarks Arealinformation og Geodatastyrelsen. Ansvar for de registrerede data ligger hos regionen og kommunen, hvor den aktuelle matrikel er beliggende. Bemærk, at denne attest omhandler alene oplysninger om jordforurening.

Der er søgt på følgende matrikel:

Ejerlavsnavn	Ans By
Matrikelnummer	9ir
Region	Region Midtjylland
Kommune	Silkeborg Kommune

### Kort

Placeringen af den søgte matrikel kan ses nedenfor (her kan de også se om der er jordforureninger i nærheden af det søgte).



### Forureningsstatus

Matrikel status: Matriklen er ikke kortlagt.

Region Midtjylland har for nuværende ingen oplysninger om jordforurening på den pågældende matrikel.

Matriklen er ikke omfattet af områdeklassificering.

## Kontaktoplysninger

### Region Midtjylland

Adresse	Regionshuset Horsens, Emil Møllersgade 41, 8700 Horsens
Mail	jord-raastoffer@ru.rm.dk
Web	www.jordmidt.dk
Bemærkning	Man bør tillige danne en attest fra Region Midtjyllands hjemmeside da der her findes oplysninger om lokaliteter, der er under sagsbehandling i forbindelse med kortlægning. Disse lokaliteter kan først findes på Danmarks Miljøportal når der er truffet afgørelse om kortlægning.

### Silkeborg Kommune

Adresse	Søvej 1   8600 Silkeborg
Mail	kommunen@silkeborg.dk
Web	<a href="http://www.silkeborgkommune.dk/borger/natur+og+milj%c3%b8/milj%c3%b8/jordflytning+og+jordforurening">http://www.silkeborgkommune.dk/borger/natur+og+milj%c3%b8/milj%c3%b8/jordflytning+og+jordforurening</a>
Bemærkning	Hvis din grund ikke er omfattet af områdeklassificering i denne attest, kan det skyldes at din kommune endnu ikke har gjort data tilgængelige på Danmarks Miljøportal eller at data ikke er opdateret.

## Bilag

### Jordforurening, V1

Et areal betegnes som kortlagt på vidensniveau 1 (V1), hvis der er tilvejebragt en faktisk viden om aktiviteter på arealet eller aktiviteter på andre arealer, der kan have været kilde til jordforurening på arealet.

### Jordforurening, V2

Et areal betegnes som kortlagt på vidensniveau 2 (V2), hvis der er tilvejebragt et dokumentationsgrundlag, der gør, at det med høj grad af sikkerhed kan lægges til grund, at der på arealet er en jordforurening af en sådan art og koncentration,

### Nuancering

Nuancering af kortlægning på V2, på baggrund af den risiko, den kortlagte forurening udgør eller kan udgøre for den aktuelle anvendelse til boligformål

### Udgået Efter Kortlægning

Forureninger, som har været kortlagt på vidensniveau 1 eller 2, men som er udgået af kortlægningen

### Udgået Før Kortlægning

Lokaliteter, hvor der er foretaget en oprensning så de ikke bliver kortlagt som forurenede (V2). Desuden findes der lokaliteter i denne kategori, hvor det har været vurderet om de skulle kortlægges som mulig forurenede (V1) men hvor lokaliteten frikendes på baggrund af de historiske oplysninger.

### Områdeklassificering

Område, hvor jorden antages at være lettere forurenede, udpeget jf. jordforureningslovens § 50a. Byzone klassificeres som udgangspunktet som område, hvor jorden antages at være lettere forurenede. Oplysning om områdeklassificering  
Danmarks Miljøportal, Haraldsgade 53, 2100 København Ø, 2fcd19ee-e092-42f4-9631-96df6fd1e2b7  
[www.miljoportal.dk](http://www.miljoportal.dk)

## Data om miljøet i Danmark

stammer fra en tegning af matriklen på kort. I enkelte tilfælde kan unøjagtigheder i matriketegningen overlappes en anden matrikel og påvirke informationer herpå. Derudover er det en kendt problemstilling, at matrikler som grænser op til et områdeklassificeret areal fejlagtigt fremgår som områdeklassificeret. Danmarks Miljøportal arbejder i øjeblikket på at få rettet op dette. Hvis attesten indeholder oplysning om områdeklassificering, inkl. analysefrie områder, som forekommer ukorrekt, så kan du få et overblik over matriklen på <http://arealinformation.miljoportal.dk/distribution/>. Ellers kan den aktuelle kommune kontaktes.



## Jordforureningsattest

Denne jordforureningsattest er baseret på de informationer, der er registreret i den fællesoffentlige landsdækkende database på jordforureningsområdet, DKjord.

Attesten er baseret på en søgning om en specifik matrikel. I attesten bruges også begrebet "lokalitet", der kan dække over flere matrikler eller eventuelt en mindre del af en matrikel. Der er flere oplysninger omkring lokaliteten, som ikke nødvendigvis også gælder for matriklen. Se derfor på kortmaterialet, hvor meget af matriklen der berøres af lokaliteten.

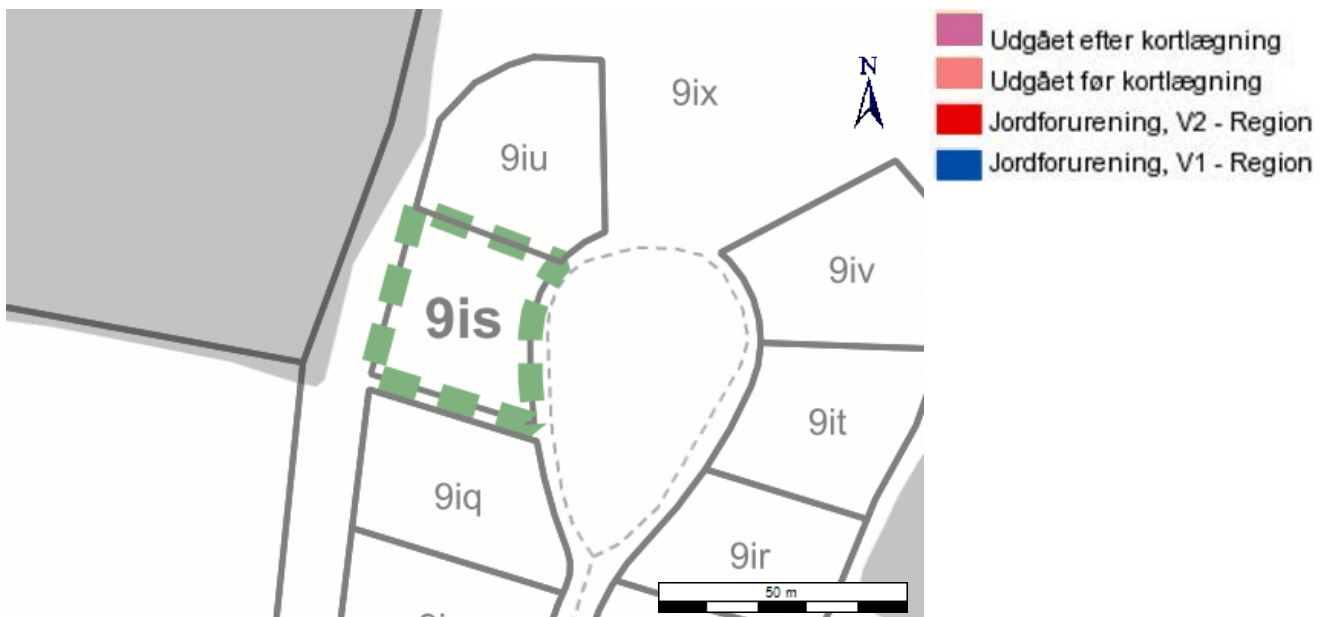
Attestens kort er baseret på data fra Danmarks Arealinformation og Geodatastyrelsen. Ansvaret for de registrerede data ligger hos regionen og kommunen, hvor den aktuelle matrikel er beliggende. Bemærk, at denne attest omhandler alene oplysninger om jordforurening.

Der er søgt på følgende matrikel:

Ejerlavsnavn	Ans By
Matrikelnummer	9is
Region	Region Midtjylland
Kommune	Silkeborg Kommune

### Kort

Placeringen af den søgte matrikel kan ses nedenfor (her kan de også se om der er jordforureninger i nærheden af det søgte).



### Forureningsstatus

Matrikel status: Matriklen er ikke kortlagt.

Region Midtjylland har for nuværende ingen oplysninger om jordforurening på den pågældende matrikel.

Matriklen er ikke omfattet af områdeklassificering.

## Kontaktoplysninger

### Region Midtjylland

Adresse	Regionshuset Horsens, Emil Møllersgade 41, 8700 Horsens
Mail	jord-raastoffer@ru.rm.dk
Web	www.jordmidt.dk
Bemærkning	Man bør tillige danne en attest fra Region Midtjyllands hjemmeside da der her findes oplysninger om lokaliteter, der er under sagsbehandling i forbindelse med kortlægning. Disse lokaliteter kan først findes på Danmarks Miljøportal når der er truffet afgørelse om kortlægning.

### Silkeborg Kommune

Adresse	Søvej 1   8600 Silkeborg
Mail	kommunen@silkeborg.dk
Web	<a href="http://www.silkeborgkommune.dk/borger/natur+og+milj%c3%b8/milj%c3%b8/jordflytning+og+jordforurening">http://www.silkeborgkommune.dk/borger/natur+og+milj%c3%b8/milj%c3%b8/jordflytning+og+jordforurening</a>
Bemærkning	Hvis din grund ikke er omfattet af områdeklassificering i denne attest, kan det skyldes at din kommune endnu ikke har gjort data tilgængelige på Danmarks Miljøportal eller at data ikke er opdateret.

## Bilag

### Jordforurening, V1

Et areal betegnes som kortlagt på vidensniveau 1 (V1), hvis der er tilvejebragt en faktisk viden om aktiviteter på arealet eller aktiviteter på andre arealer, der kan have været kilde til jordforurening på arealet.

### Jordforurening, V2

Et areal betegnes som kortlagt på vidensniveau 2 (V2), hvis der er tilvejebragt et dokumentationsgrundlag, der gør, at det med høj grad af sikkerhed kan lægges til grund, at der på arealet er en jordforurening af en sådan art og koncentration,

### Nuancering

Nuancering af kortlægning på V2, på baggrund af den risiko, den kortlagte forurening udgør eller kan udgøre for den aktuelle anvendelse til boligformål

### Udgået Efter Kortlægning

Forureninger, som har været kortlagt på vidensniveau 1 eller 2, men som er udgået af kortlægningen

### Udgået Før Kortlægning

Lokaliteter, hvor der er foretaget en oprensning så de ikke bliver kortlagt som forurenede (V2). Desuden findes der lokaliteter i denne kategori, hvor det har været vurderet om de skulle kortlægges som mulig forurenede (V1) men hvor lokaliteten frikendes på baggrund af de historiske oplysninger.

### Områdeklassificering

Område, hvor jorden antages at være lettere forurenede, udpeget jf. jordforureningslovens § 50a. Byzone klassificeres som udgangspunktet som område, hvor jorden antages at være lettere forurenede. Oplysning om områdeklassificering  
Danmarks Miljøportal, Haraldsgade 53, 2100 København Ø, 2398fbc8-020b-4825-a367-efa8ee48e15f  
[www.miljoportal.dk](http://www.miljoportal.dk)

## Data om miljøet i Danmark

stammer fra en tegning af matriklen på kort. I enkelte tilfælde kan unøjagtigheder i matriketegningen overlappes en anden matrikel og påvirke informationer herpå. Derudover er det en kendt problemstilling, at matrikler som grænser op til et områdeklassificeret areal fejlagtigt fremgår som områdeklassificeret. Danmarks Miljøportal arbejder i øjeblikket på at få rettet op dette. Hvis attesten indeholder oplysning om områdeklassificering, inkl. analysefrie områder, som forekommer ukorrekt, så kan du få et overblik over matriklen på <http://arealinformation.miljoportal.dk/distribution/>. Ellers kan den aktuelle kommune kontaktes.

## Jordforureningsattest

Denne jordforureningsattest er baseret på de informationer, der er registreret i den fællesoffentlige landsdækkende database på jordforureningsområdet, DKjord.

Attesten er baseret på en søgning om en specifik matrikel. I attesten bruges også begrebet "lokalitet", der kan dække over flere matrikler eller eventuelt en mindre del af en matrikel. Der er flere oplysninger omkring lokaliteten, som ikke nødvendigvis også gælder for matriklen. Se derfor på kortmaterialet, hvor meget af matriklen der berøres af lokaliteten.

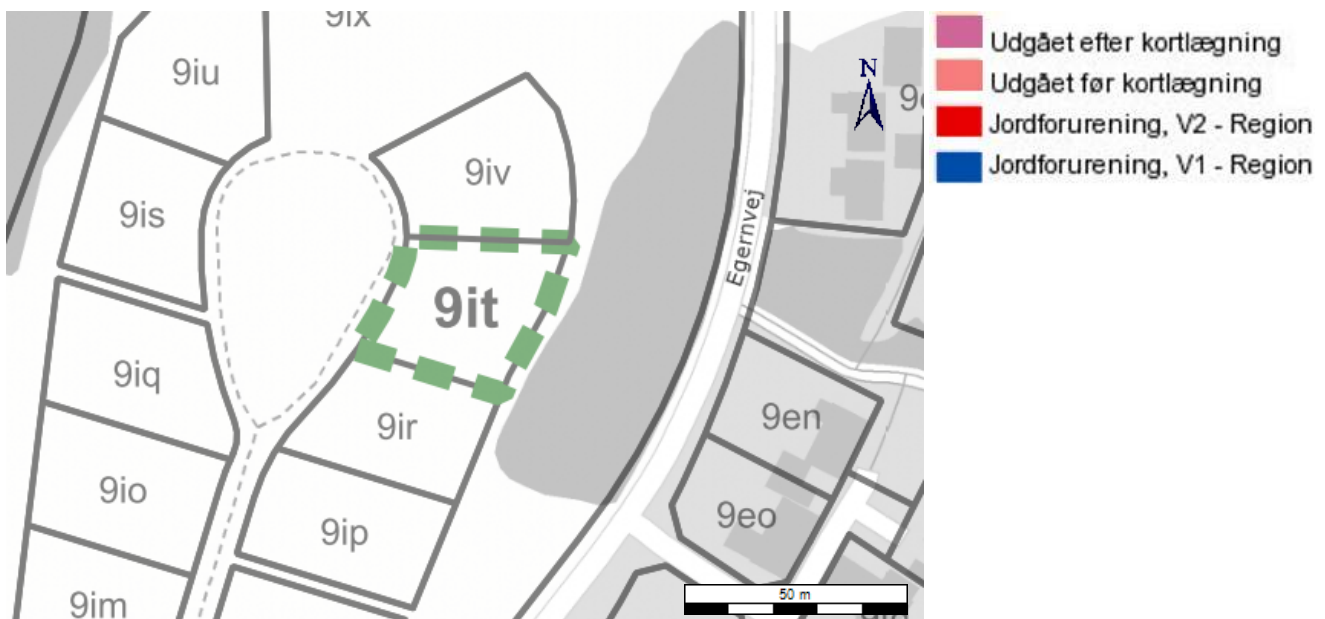
Attestens kort er baseret på data fra Danmarks Arealinformation og Geodatastyrelsen. Ansvar for de registrerede data ligger hos regionen og kommunen, hvor den aktuelle matrikel er beliggende. Bemærk, at denne attest omhandler alene oplysninger om jordforurening.

Der er søgt på følgende matrikel:

Ejerlavsnavn	Ans By
Matrikelnummer	9it
Region	Region Midtjylland
Kommune	Silkeborg Kommune

### Kort

Placeringen af den søgte matrikel kan ses nedenfor (her kan de også se om der er jordforureninger i nærheden af det søgte).



### Forureningsstatus

Matrikel status: Matriklen er ikke kortlagt.

Region Midtjylland har for nuværende ingen oplysninger om jordforurening på den pågældende matrikel.

Matriklen er ikke omfattet af områdeklassificering.

## Kontaktoplysninger

### Region Midtjylland

Adresse	Regionshuset Horsens, Emil Møllersgade 41, 8700 Horsens
Mail	jord-raastoffer@ru.rm.dk
Web	www.jordmidt.dk
Bemærkning	Man bør tillige danne en attest fra Region Midtjyllands hjemmeside da der her findes oplysninger om lokaliteter, der er under sagsbehandling i forbindelse med kortlægning. Disse lokaliteter kan først findes på Danmarks Miljøportal når der er truffet afgørelse om kortlægning.

### Silkeborg Kommune

Adresse	Søvej 1   8600 Silkeborg
Mail	kommunen@silkeborg.dk
Web	<a href="http://www.silkeborgkommune.dk/borger/natur+og+milj%c3%b8/milj%c3%b8/jordflytning+og+jordforurening">http://www.silkeborgkommune.dk/borger/natur+og+milj%c3%b8/milj%c3%b8/jordflytning+og+jordforurening</a>
Bemærkning	Hvis din grund ikke er omfattet af områdeklassificering i denne attest, kan det skyldes at din kommune endnu ikke har gjort data tilgængelige på Danmarks Miljøportal eller at data ikke er opdateret.

## Bilag

### Jordforurening, V1

Et areal betegnes som kortlagt på vidensniveau 1 (V1), hvis der er tilvejebragt en faktisk viden om aktiviteter på arealet eller aktiviteter på andre arealer, der kan have været kilde til jordforurening på arealet.

### Jordforurening, V2

Et areal betegnes som kortlagt på vidensniveau 2 (V2), hvis der er tilvejebragt et dokumentationsgrundlag, der gør, at det med høj grad af sikkerhed kan lægges til grund, at der på arealet er en jordforurening af en sådan art og koncentration,

### Nuancering

Nuancering af kortlægning på V2, på baggrund af den risiko, den kortlagte forurening udgør eller kan udgøre for den aktuelle anvendelse til boligformål

### Udgået Efter Kortlægning

Forureninger, som har været kortlagt på vidensniveau 1 eller 2, men som er udgået af kortlægningen

### Udgået Før Kortlægning

Lokaliteter, hvor der er foretaget en oprensning så de ikke bliver kortlagt som forurenede (V2). Desuden findes der lokaliteter i denne kategori, hvor det har været vurderet om de skulle kortlægges som mulig forurenede (V1) men hvor lokaliteten frikendes på baggrund af de historiske oplysninger.

### Områdeklassificering

Område, hvor jorden antages at være lettere forurenede, udpeget jf. jordforureningslovens § 50a. Byzone klassificeres som udgangspunktet som område, hvor jorden antages at være lettere forurenede. Oplysning om områdeklassificering  
Danmarks Miljøportal, Haraldsgade 53, 2100 København Ø, 5d09e97b-ac80-48fe-969d-5f06b6866edc  
[www.miljoportal.dk](http://www.miljoportal.dk)

## Data om miljøet i Danmark

stammer fra en tegning af matriklen på kort. I enkelte tilfælde kan unøjagtigheder i matriketegningen overlappes en anden matrikel og påvirke informationer herpå. Derudover er det en kendt problemstilling, at matrikler som grænser op til et områdeklassificeret areal fejlagtigt fremgår som områdeklassificeret. Danmarks Miljøportal arbejder i øjeblikket på at få rettet op dette. Hvis attesten indeholder oplysning om områdeklassificering, inkl. analysefrie områder, som forekommer ukorrekt, så kan du få et overblik over matriklen på <http://arealinformation.miljoportal.dk/distribution/>. Ellers kan den aktuelle kommune kontaktes.

## Jordforureningsattest

Denne jordforureningsattest er baseret på de informationer, der er registreret i den fællesoffentlige landsdækkende database på jordforureningsområdet, DKjord.

Attesten er baseret på en søgning om en specifik matrikel. I attesten bruges også begrebet "lokalitet", der kan dække over flere matrikler eller eventuelt en mindre del af en matrikel. Der er flere oplysninger omkring lokaliteten, som ikke nødvendigvis også gælder for matriklen. Se derfor på kortmaterialet, hvor meget af matriklen der berøres af lokaliteten.

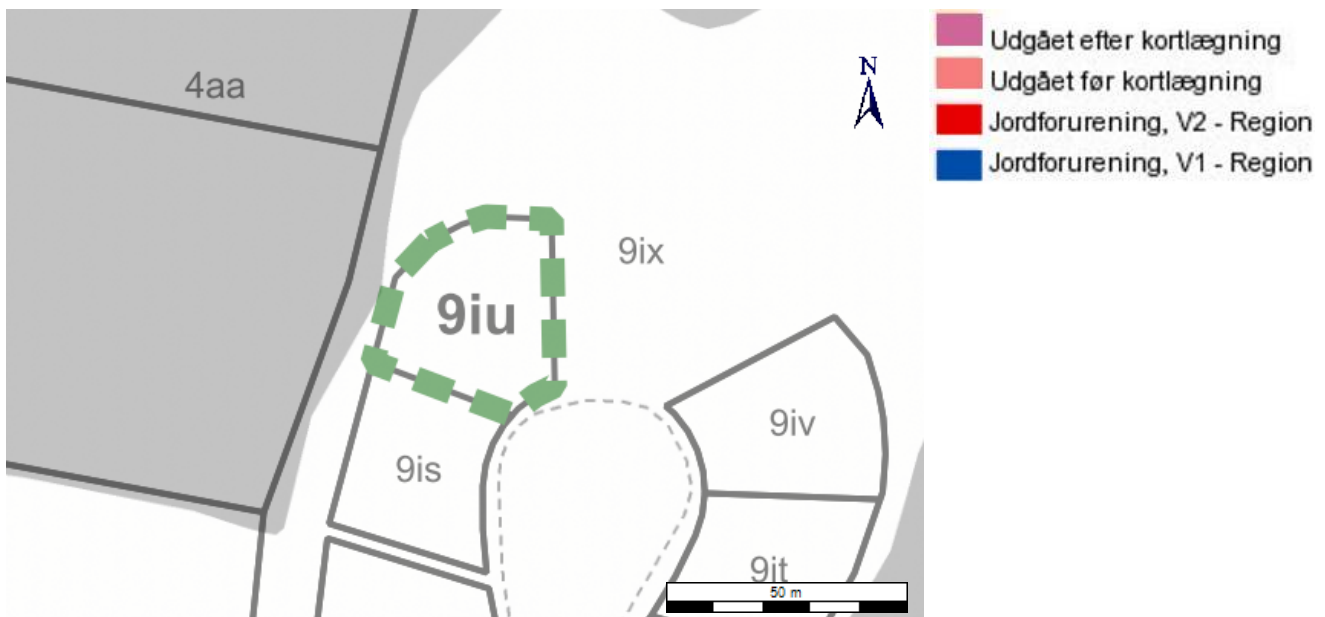
Attestens kort er baseret på data fra Danmarks Arealinformation og Geodatastyrelsen. Ansvar for de registrerede data ligger hos regionen og kommunen, hvor den aktuelle matrikel er beliggende. Bemærk, at denne attest omhandler alene oplysninger om jordforurening.

Der er søgt på følgende matrikel:

Ejerlavsnavn	Ans By
Matrikelnummer	9iu
Region	Region Midtjylland
Kommune	Silkeborg Kommune

### Kort

Placeringen af den søgte matrikel kan ses nedenfor (her kan de også se om der er jordforureninger i nærheden af det søgte).



### Forureningsstatus

Matrikel status: Matriklen er ikke kortlagt.

Region Midtjylland har for nuværende ingen oplysninger om jordforurening på den pågældende matrikel.

Matriklen er ikke omfattet af områdeklassificering.

## Kontaktoplysninger

### Region Midtjylland

Adresse	Regionshuset Horsens, Emil Møllersgade 41, 8700 Horsens
Mail	jord-raastoffer@ru.rm.dk
Web	www.jordmidt.dk
Bemærkning	Man bør tillige danne en attest fra Region Midtjyllands hjemmeside da der her findes oplysninger om lokaliteter, der er under sagsbehandling i forbindelse med kortlægning. Disse lokaliteter kan først findes på Danmarks Miljøportal når der er truffet afgørelse om kortlægning.

### Silkeborg Kommune

Adresse	Søvej 1   8600 Silkeborg
Mail	kommunen@silkeborg.dk
Web	<a href="http://www.silkeborgkommune.dk/borger/natur+og+milj%c3%b8/milj%c3%b8/jordflytning+og+jordforurening">http://www.silkeborgkommune.dk/borger/natur+og+milj%c3%b8/milj%c3%b8/jordflytning+og+jordforurening</a>
Bemærkning	Hvis din grund ikke er omfattet af områdeklassificering i denne attest, kan det skyldes at din kommune endnu ikke har gjort data tilgængelige på Danmarks Miljøportal eller at data ikke er opdateret.

## Bilag

### Jordforurening, V1

Et areal betegnes som kortlagt på vidensniveau 1 (V1), hvis der er tilvejebragt en faktisk viden om aktiviteter på arealet eller aktiviteter på andre arealer, der kan have været kilde til jordforurening på arealet.

### Jordforurening, V2

Et areal betegnes som kortlagt på vidensniveau 2 (V2), hvis der er tilvejebragt et dokumentationsgrundlag, der gør, at det med høj grad af sikkerhed kan lægges til grund, at der på arealet er en jordforurening af en sådan art og koncentration,

### Nuancering

Nuancering af kortlægning på V2, på baggrund af den risiko, den kortlagte forurening udgør eller kan udgøre for den aktuelle anvendelse til boligformål

### Udgået Efter Kortlægning

Forureninger, som har været kortlagt på vidensniveau 1 eller 2, men som er udgået af kortlægningen

### Udgået Før Kortlægning

Lokaliteter, hvor der er foretaget en oprensning så de ikke bliver kortlagt som forurenede (V2). Desuden findes der lokaliteter i denne kategori, hvor det har været vurderet om de skulle kortlægges som mulig forurenede (V1) men hvor lokaliteten frikendes på baggrund af de historiske oplysninger.

### Områdeklassificering

Område, hvor jorden antages at være lettere forurenede, udpeget jf. jordforureningslovens § 50a. Byzone klassificeres som udgangspunktet som område, hvor jorden antages at være lettere forurenede. Oplysning om områdeklassificering  
Danmarks Miljøportal, Haraldsgade 53, 2100 København Ø, [www.miljoportal.dk](https://www.miljoportal.dk) cbe16b2b-2223-4275-80ce-f26568510eb9



## Data om miljøet i Danmark

stammer fra en tegning af matriklen på kort. I enkelte tilfælde kan unøjagtigheder i matriketegningen overlappes en anden matrikel og påvirke informationer herpå. Derudover er det en kendt problemstilling, at matrikler som grænser op til et områdeklassificeret areal fejlagtigt fremgår som områdeklassificeret. Danmarks Miljøportal arbejder i øjeblikket på at få rettet op dette. Hvis attesten indeholder oplysning om områdeklassificering, inkl. analysefrie områder, som forekommer ukorrekt, så kan du få et overblik over matriklen på <http://arealinformation.miljoportal.dk/distribution/>. Ellers kan den aktuelle kommune kontaktes.

## Jordforureningsattest

Denne jordforureningsattest er baseret på de informationer, der er registreret i den fællesoffentlige landsdækkende database på jordforureningsområdet, DKjord.

Attesten er baseret på en søgning om en specifik matrikel. I attesten bruges også begrebet "lokalitet", der kan dække over flere matrikler eller eventuelt en mindre del af en matrikel. Der er flere oplysninger omkring lokaliteten, som ikke nødvendigvis også gælder for matriklen. Se derfor på kortmaterialet, hvor meget af matriklen der berøres af lokaliteten.

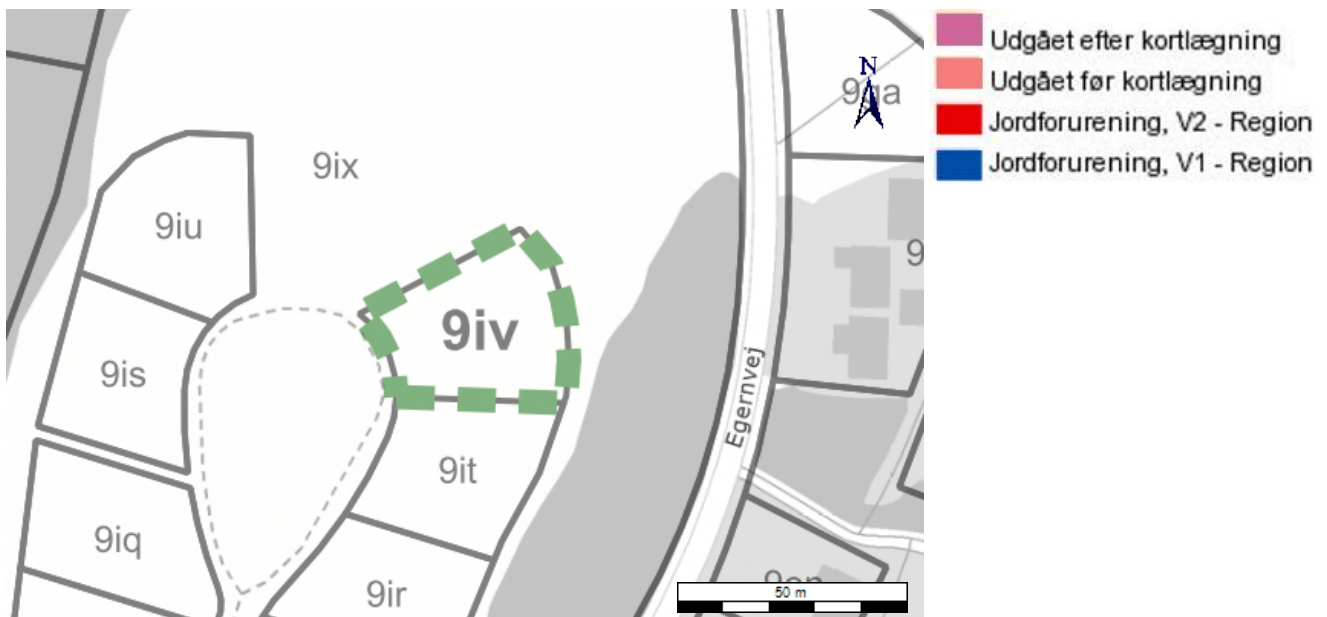
Attestens kort er baseret på data fra Danmarks Arealinformation og Geodatastyrelsen. Ansvaret for de registrerede data ligger hos regionen og kommunen, hvor den aktuelle matrikel er beliggende. Bemærk, at denne attest omhandler alene oplysninger om jordforurening.

Der er søgt på følgende matrikel:

Ejerlavsnavn	Ans By
Matrikelnummer	9iv
Region	Region Midtjylland
Kommune	Silkeborg Kommune

### Kort

Placeringen af den søgte matrikel kan ses nedenfor (her kan de også se om der er jordforureninger i nærheden af det søgte).



### Forureningsstatus

Matrikel status: Matriklen er ikke kortlagt.

Region Midtjylland har for nuværende ingen oplysninger om jordforurening på den pågældende matrikel.

Matriklen er ikke omfattet af områdeklassificering.

## Kontaktoplysninger

### Region Midtjylland

Adresse	Regionshuset Horsens, Emil Møllersgade 41, 8700 Horsens
Mail	jord-raastoffer@ru.rm.dk
Web	www.jordmidt.dk
Bemærkning	Man bør tillige danne en attest fra Region Midtjyllands hjemmeside da der her findes oplysninger om lokaliteter, der er under sagsbehandling i forbindelse med kortlægning. Disse lokaliteter kan først findes på Danmarks Miljøportal når der er truffet afgørelse om kortlægning.

### Silkeborg Kommune

Adresse	Søvej 1   8600 Silkeborg
Mail	kommunen@silkeborg.dk
Web	<a href="http://www.silkeborgkommune.dk/borger/natur+og+milj%c3%b8/milj%c3%b8/jordflytning+og+jordforurening">http://www.silkeborgkommune.dk/borger/natur+og+milj%c3%b8/milj%c3%b8/jordflytning+og+jordforurening</a>
Bemærkning	Hvis din grund ikke er omfattet af områdeklassificering i denne attest, kan det skyldes at din kommune endnu ikke har gjort data tilgængelige på Danmarks Miljøportal eller at data ikke er opdateret.

## Bilag

### Jordforurening, V1

Et areal betegnes som kortlagt på vidensniveau 1 (V1), hvis der er tilvejebragt en faktisk viden om aktiviteter på arealet eller aktiviteter på andre arealer, der kan have været kilde til jordforurening på arealet.

### Jordforurening, V2

Et areal betegnes som kortlagt på vidensniveau 2 (V2), hvis der er tilvejebragt et dokumentationsgrundlag, der gør, at det med høj grad af sikkerhed kan lægges til grund, at der på arealet er en jordforurening af en sådan art og koncentration,

### Nuancering

Nuancering af kortlægning på V2, på baggrund af den risiko, den kortlagte forurening udgør eller kan udgøre for den aktuelle anvendelse til boligformål

### Udgået Efter Kortlægning

Forureninger, som har været kortlagt på vidensniveau 1 eller 2, men som er udgået af kortlægningen

### Udgået Før Kortlægning

Lokaliteter, hvor der er foretaget en oprensning så de ikke bliver kortlagt som forurenede (V2). Desuden findes der lokaliteter i denne kategori, hvor det har været vurderet om de skulle kortlægges som mulig forurenede (V1) men hvor lokaliteten frikendes på baggrund af de historiske oplysninger.

### Områdeklassificering

Område, hvor jorden antages at være lettere forurenede, udpeget jf. jordforureningslovens § 50a. Byzone klassificeres som udgangspunktet som område, hvor jorden antages at være lettere forurenede. Oplysning om områdeklassificering  
Danmarks Miljøportal, Haraldsgade 53, 2100 København Ø, e94445a4-d26f-4fb8-9313-767c52d78e19  
www.miljoportal.dk

## Data om miljøet i Danmark

stammer fra en tegning af matriklen på kort. I enkelte tilfælde kan unøjagtigheder i matriketegningen overlappes en anden matrikel og påvirke informationer herpå. Derudover er det en kendt problemstilling, at matrikler som grænser op til et områdeklassificeret areal fejlagtigt fremgår som områdeklassificeret. Danmarks Miljøportal arbejder i øjeblikket på at få rettet op dette. Hvis attesten indeholder oplysning om områdeklassificering, inkl. analysefrie områder, som forekommer ukorrekt, så kan du få et overblik over matriklen på <http://arealinformation.miljoportal.dk/distribution/>. Ellers kan den aktuelle kommune kontaktes.

# Tingbogsattest



Udskrevet: 11.10.2017 10:45:08

---

**Ejendom:**

Adresse: Sikavej 12  
8643 Ans By

BFE-nummer: 100089553

Appr.dato: 15.05.2017  
Landsejerlav: Ans By, Grønbæk  
Matrikelnummer: 0009iv  
Areal: 1168 m2  
Heraf vej: 0 m2  
Matr.nr. notering: Udstykket fra 9d

---

**Hovednotering:**

Hovednotering: Samlet ejendom

Der findes ingen hæftelser på ejendommen

---

## Adkomster

---

**Dokument:**

Dokument type: Skøde  
Dato/løbenummer: 18.07.1973-5758-70

---

**Også tinglyst på:**

Antal: 15

---

**Adkomsthavere:**

Navn: Silkeborg Kommune  
Cvr-nr.: 29189641

---

**Købesum:**

Kontant købssum: 105.000 DKK  
Købesum i alt: 105.000 DKK

---

**Dato for overtagelse:**

18.07.1973

---

**Tillægstekst:**

Tillægstekst  
Akt. D563

---

---

**Dokument:**

Dokument type: Skøde  
Dato/løbenummer: 28.05.1975-7211-70

---

**Også tinglyst på:**

Antal: 15

---

**Adkomsthavere:**

Navn: Silkeborg Kommune  
Cvr-nr.: 29189641

---

**Købesum:**

Kontant købssum: 450.000 DKK  
Købesum i alt: 450.000 DKK

---

**Dato for overtagelse:**

28.05.1975

---

**Tillægstekst:**

Akt  
70\_B\_466

---

---

**Dokument:**

Dokument type: Skøde  
Dato/løbenummer: 31.01.1980-1820-70

---

**Også tinglyst på:**

Antal: 15

---

**Adkomsthavere:**

Navn: Silkeborg Kommune  
Cvr-nr.: 29189641  
Ejerandel: 1 / 1

---

**Købesum:**

Kontant købssum: 257.250 DKK  
Købesum i alt: 257.250 DKK

---

**Dato for overtagelse:**

31.01.1980

---

**Tillægstekst:**

Akt  
70\_B\_466

---

**Dokument:**

Dokument type: Skøde  
Dato/løbenummer: 20.08.1982-11736-70

---

**Også tinglyst på:**

Antal: 15

---

**Adkomsthavere:**

Navn: Silkeborg Kommune  
Cvr-nr.: 29189641  
Ejerandel: 1 / 1

---

**Købesum:**

Kontant købssum: 0 DKK  
Købesum i alt: 0 DKK

---

**Dato for overtagelse:**

20.08.1982

---

**Tillægstekst:**

Tillægstekst  
Akt 70\_B\_466

---

## Servitutter

---

**Dokument:**

Dato/løbenummer: 06.06.2017-1008731016  
Prioritet: 1  
Dokument type: Servitut  
Deklaration om bygge- og tilbagesalgsplicht

---

**Også tinglyst på:**

Antal: 12

---

**Køb/salg:**

Tilbagekøbspligt

---

**Påtaleberettiget:**

Navn: Silkeborg Kommune

Cvr-nr.: 29189641

---

## Øvrige oplysninger

---

**Ejendomsvurdering:**

Ejendomsværdi: Ikke oplyst DKK

Grundværdi: Ikke oplyst DKK

Vurderingsdato: ..

Kommunekode: 0740

Ejendomsnummer (BBR-nr.): 035668